



Elinkeino-, liikenne- ja ympäristökeskukset


Aluejako

15 toimialuetta

- Lappi
- Kainuu
- Pohjois-Pohjanmaa ja
(mahdollisesti Keski-Pohjanmaa)
- Pohjanmaa ja
(mahdollisesti Keski-Pohjanmaa)
- Etelä-Pohjanmaa
- Keski-Suomi
- Pohjois-Savo
- Pohjois-Karjala
- Etelä-Savo
- Pirkanmaa
- Satakunta
- Varsinais-Suomi
- Etelä-Karjala ja Kymenlaakso
- Kanta-Häme ja Päijät-Häme
- Uusimaa ja Itä-Uusimaa

 Päätoimipaikat, joissa on kaikki kolme päävastuualuetta

 Päätoimipaikat, joissa on kaksi päävastuualuetta:
1) elinkeinot, työvoima, osaaminen ja kulttuuri
2) ympäristö ja luonnonvarat

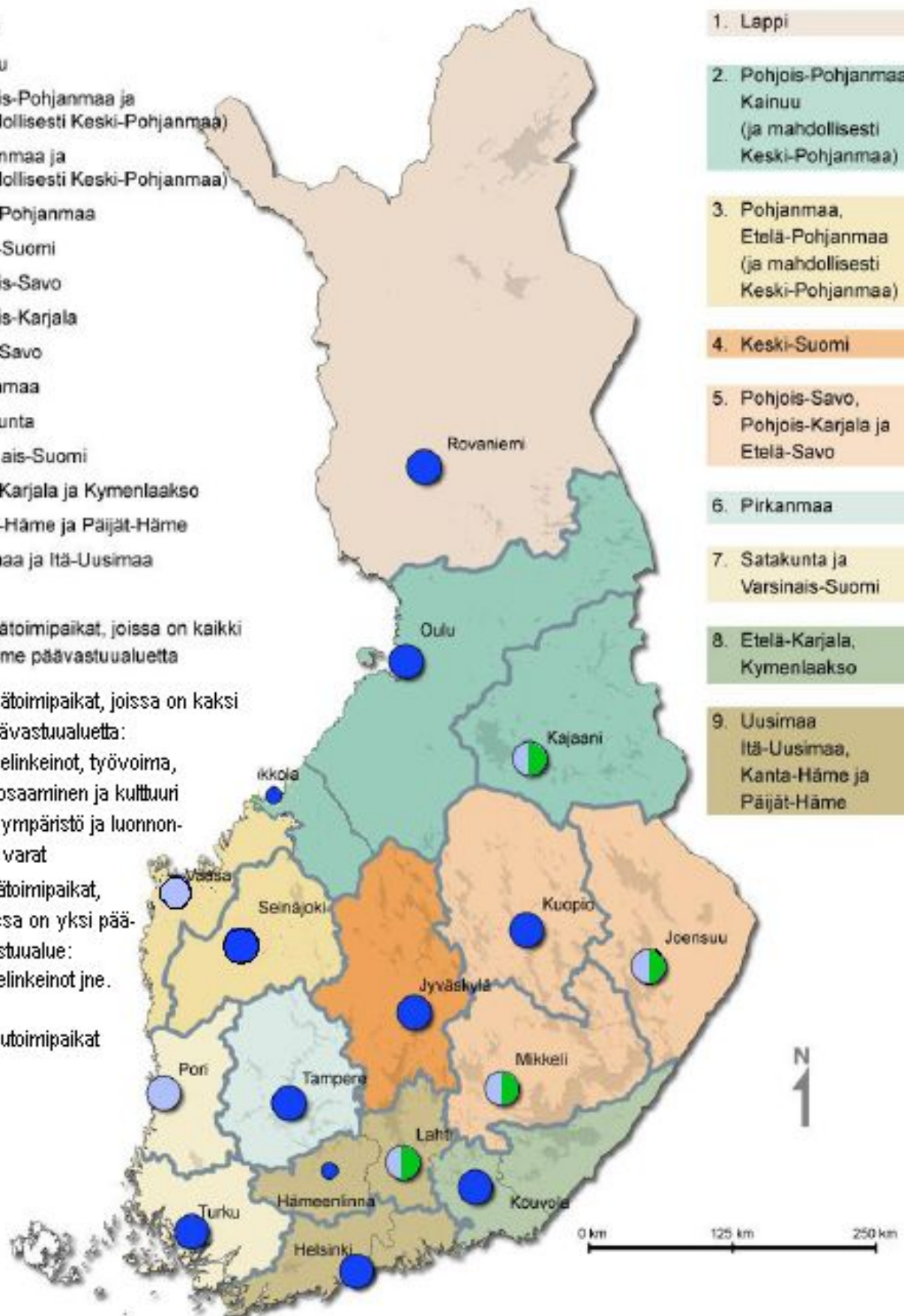
 Päätoimipaikat, joissa on yksi päävastuualue:
1) elinkeinot jne.

 Sivutoimipaikat

Laajempi aluejako

9 toimialuetta

1. Lappi
2. Pohjois-Pohjanmaa, Kainuu (ja mahdollisesti Keski-Pohjanmaa)
3. Pohjanmaa, Etelä-Pohjanmaa (ja mahdollisesti Keski-Pohjanmaa)
4. Keski-Suomi
5. Pohjois-Savo, Pohjois-Karjala ja Etelä-Savo
6. Pirkanmaa
7. Satakunta ja Varsinais-Suomi
8. Etelä-Karjala, Kymenlaakso
9. Uusimaa Itä-Uusimaa, Kanta-Häme ja Päijät-Häme



Aluehallintovirastot

Päätoimipaikat, toimipaikat ja mahdolliset työpisteet

Perusaluejako (6)

1. Lappi
2. Pohjois-Pohjanmaa, Kainuu
(ja mahdollisesti Keski-Pohjanmaa)
3. Pirkanmaa, Keski-Suomi,
Etelä-Pohjanmaa, Pohjanmaa,
(ja mahdollisesti Keski-Pohjanmaa)
4. Pohjois-Savo, Pohjois-Karjala, Etelä-Savo,
Etelä-Karjala ja Kymenlaakso
5. Satakunta, Varsinais-Suomi
6. Uusimaa, Itä-Uusimaa Kanta-Häme
ja Päijät-Häme

-  Päätoimipaikka
-  Toimipaikka
-  Mahd. työpiste

